

2 - CHIMAY :

Wandeling van de 'Moulin du Blanc'



Deze kleine wandeling is voor iedereen geschikt. Ze voert u door het prestigieuze verleden van de prinsen van Chimay, door typische landschappen van de Calestienne en serveert u tegelijk schilderachtige uitzichten op het platteland rond Chimay.

De Place Léopold (1) die in de volksmond Place du jeu de balle wordt genoemd, dankt haar naam aan koning Leopold I. Het plein ligt op de plaats van de vroegere tuinen van de prinsen, die men toen 'Les Sarreaux' noemde. Tot in de 19^e eeuw had het plein geen speciale bestemming. Het werd wel al sinds de 16^e eeuw gebruikt door de kruisboogschutters, die er hun vogelschieting hielden op een staande wip. Vandaag wordt er elke vrijdagmorgen markt gehouden.

Tussen de rue du Faubourg en de avenue des Tilleuls in het noorden, en de rue des Sports en het verlengde naar de Moulin Henrot, bevond zich ooit de **prachtige tuin van prins Charles III de Croy (2)** (1560-1612), die onder meer verfraaid was met een vreemd labyrint, onderaardse waterleidingen die watervalletjes bevoorraadden, een hopveld, een laan met linden... Vandaag is de plek bezet door de gemeentelijke camping. Charles III de Croy had ook een grote groentetuin laten aanleggen in Les Sarreaux. Hij was volledig ommuurd en de prins had er 8 'hobettes' (hutjes) laten optrekken om uit te rusten.

Charles III de Croy was een van de meest representatieve personages van de 16^e en 17^e eeuw. Hij liet afbeeldingen maken van de steden, dorpen, abdijen, kastelen, molens... die hij bezat en creëerde daarmee een soort kadaster van zijn bezittingen. Hij liet nadien de prenten reproduceren en aanvullen met artistieke zichten in de beroemde 'Albums de Croy'.

Het grote gebouw, net voor de avenue des Tilleuls, is wat rest van het oude gasthuis. Het is het laatste van de drie gebouwen in Chimay die achtereenvolgens werden gebruikt voor sociale bijstand tussen de 12^e en de 19^e eeuw. Het gebouw werd opgetrokken op de plaats van de vroegere tuinierswoning van Charles III de Croy.

Aan het eind van deze laan verrijst aan uw linkerkant de **Moulin Henrot (3)**. Hij dankt zijn naam aan de molenaar die er actief was in de 16^e eeuw. Iets verder duikt een tweede molen op: de Moulin Leblanc. Hij wordt door Leblanc, een goeie burger uit Chimay, gebouwd in 1770 onder de 'Terne des vaches'. Van meet af aan werd hij **Moulin du Blanc** genoemd.

De gemeente Chimay ligt in het zuidwesten van het gebied tussen Sambre en Maas. In deze streek zijn drie landschapstypes te onderscheiden: de **Fagnes** (de Venen), het kalkrotsgebied Chimay-Couvin (de **Calestienne**) en het Ardense gebied (**Thiérache**). Hier bent u in de kalkrotsstreek. De schistbanken die door het kalkgebied snijden, hebben het reliëf verrijkt met heuvels, die men 'tiennes' of 'ternes' noemt (de **Terne des vaches**, 285 m) (4). Water afkomstig van de Terne des vaches bevoorraadde de fontein van het kasteel en het park van de prins de Croy.

De Calestienne is een nauwe strook land met een ondergrond van kalksteen, die dateert uit het Devoon (370 miljoen jaar geleden). Ze bestaat uit heuvels die zich van west naar oost uitstrekken (van Trélon naar Remouchamps). Het gebied bevindt zich tussen de Ardennen (in het zuiden) en de Condroz (in het noorden) en maakt deel uit van de streek Fagne-Famenne en meer precies van de Fagne Calcaire. De Calestienne kenmerkt zich door de aanwezigheid van ijzererts en kalksteen en kent een grote verscheidenheid in flora en fauna.

2 - CHIMAY :

Promenade du Moulin du Blanc



Cette petite balade est accessible à tous. Elle permet de découvrir les traces du passé prestigieux des Princes de Chimay, les paysages propres à la Calestienne et les points de vue pittoresques sur les campagnes chimaciennes.

La Place du jeu de balle est l'appellation courante de la **Place Léopold (1)**, ainsi baptisée en l'honneur du roi Léopold I^{er}, sur l'ancien lieu-dit «Sarreaux» (on nommait ainsi la zone jardinière des Princes). Aujourd'hui, elle accueille notamment le marché tous les vendredis matin.

Entre la rue du Faubourg et l'avenue des Tilleuls au nord, se trouvait autrefois le somptueux **jardin du Prince Charles III de Croy (2)** (1560-1612), agrémenté entre autre d'un curieux labyrinthe, de conduites d'eau souterraine jaillissant en cascades, d'une «houblonnerie», d'allées de tilleul... Le camping communal est aujourd'hui situé sur l'emplacement de ce jardin. Charles III de Croy avait également établi un vaste jardin légumier aux Sarreaux, entouré de murs et où il avait fait bâtir 8 «hobettes» pour aller s'y reposer.

Charles III de Croy était un des personnages les plus représentatifs des 16^{ème} et 17^{ème} siècles. En mettant en images les villes, villages, abbayes, château, moulins, ... dont il était propriétaire et responsable, il fit dresser une sorte de pré-cadastre de ses domaines qu'il fit ensuite reproduire et compléter par des vues plus artistiques, dans les célèbres «**Albums de Croy**».

Le gros bâtiment, peu avant l'avenue des Tilleuls, est ce qui reste de l'ancien hospice, dernier des trois bâtiments successivement affectés à l'aide sociale, entre le 12^{ème} et le milieu du 19^{ème} siècle à Chimay. Il fut bâti sur l'emplacement de l'ancienne maison du jardinier de Charles III de Croy.

Au bout de cette avenue, vous pouvez apercevoir sur la gauche le **Moulin Henrot (3)** qui porte le nom du meunier qui l'exploita au XVI^{ème} siècle, et plus loin un autre moulin : le Moulin Leblanc. Construit sous le Terne des vaches en 1770 par Leblanc, bourgeois de Chimay, il fut appelé dès son origine **Moulin du Blanc**.

La commune de Chimay est située dans la moitié occidentale de l'Entre-Sambre-et-Meuse méridionale. Trois régions naturelles s'y inscrivent : la **Fagne**, la bande calcaire de Chimay-Couvin (la **Calestienne**) et la région ardennaise (**Thiérache**). Vous êtes ici sur la bande calcaire. L'intercalaire de bancs schisteux dans les calcaires enrichissent le relief de crêtes, de sillons, de «tiennes» ou de «ternes» (le **Terne des vaches**, 285 m) (4). C'est du Terne des vaches que provenaient les eaux alimentant les fontaines du château et du jardin du Prince de Croy.

La Calestienne est une étroite bande calcaire datant du dévonien (- 370 millions d'années) formée de collines qui s'étendent d'Ouest en Est (de Trélon vers Remouchamps). Elle se situe entre l'Ardenne (au Sud) et le Condroz (au Nord) et fait partie de la région Fagne-Famenne et plus exactement de la Fagne Calcaire. La Calestienne se caractérise par la présence de minerais de fer et de pierre à chaux, ainsi que par une importante bio-diversité végétale et animale.

2 - Chimay :

Promenade du moulin du blanc / Wandeling van de 'Moulin du Blanc'



Boucle de (lus van) 4,8 km

Durée (duur) +/- 1h15

Départ (start) : Place (plein) Léopold

Code du Promeneur

- En période de chasse, cette promenade n'est pas toujours accessible. Respectez les dates de battues et les panneaux d'interdiction.
- Restez sur les chemins et sentiers de voirie, empruntez les passages pour piétons.
- La circulation des véhicules à moteur est exclusivement limitée aux routes ouvertes.
- Respectez la faune et la flore. Emportez vos déchets. Evitez de mutiler les arbres.
- Tenez les chiens en laisse.
- Camper en forêt n'est pas autorisé. N'allumez pas de feu.
- Les rivières sont aussi des lieux pleins de vie. Evitez de les troubler.

Wandelcode

- Tijdens de jachtperiode is deze wandeling niet altijd mogelijk. Respecteer de data van de jacht en de borden die de toegang tot bepaalde zones verbieden.
- Blijf op de wegen en paden die toegankelijk zijn voor wandelaars en/of verkeer. Maak gebruik van de zebrapaden wanneer u de openbare weg oversteeft.
- Motorvoertuigen zijn uitsluitend toegelaten op 'open' wegen.
- Respecteer flora en fauna. Neem uw afval mee. Vermijd om de bomen te beschadigen.
- Houd honden aan de leiband.
- Kamperen in de bossen is niet toegestaan. Steek geen vuren aan.
- Ook de rivieren zijn biotopen vol leven. Vermijd om ze te vervuilen.

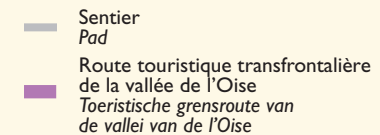
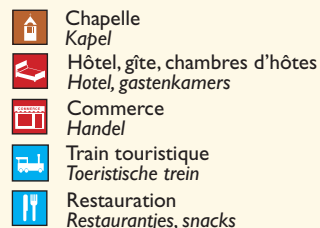
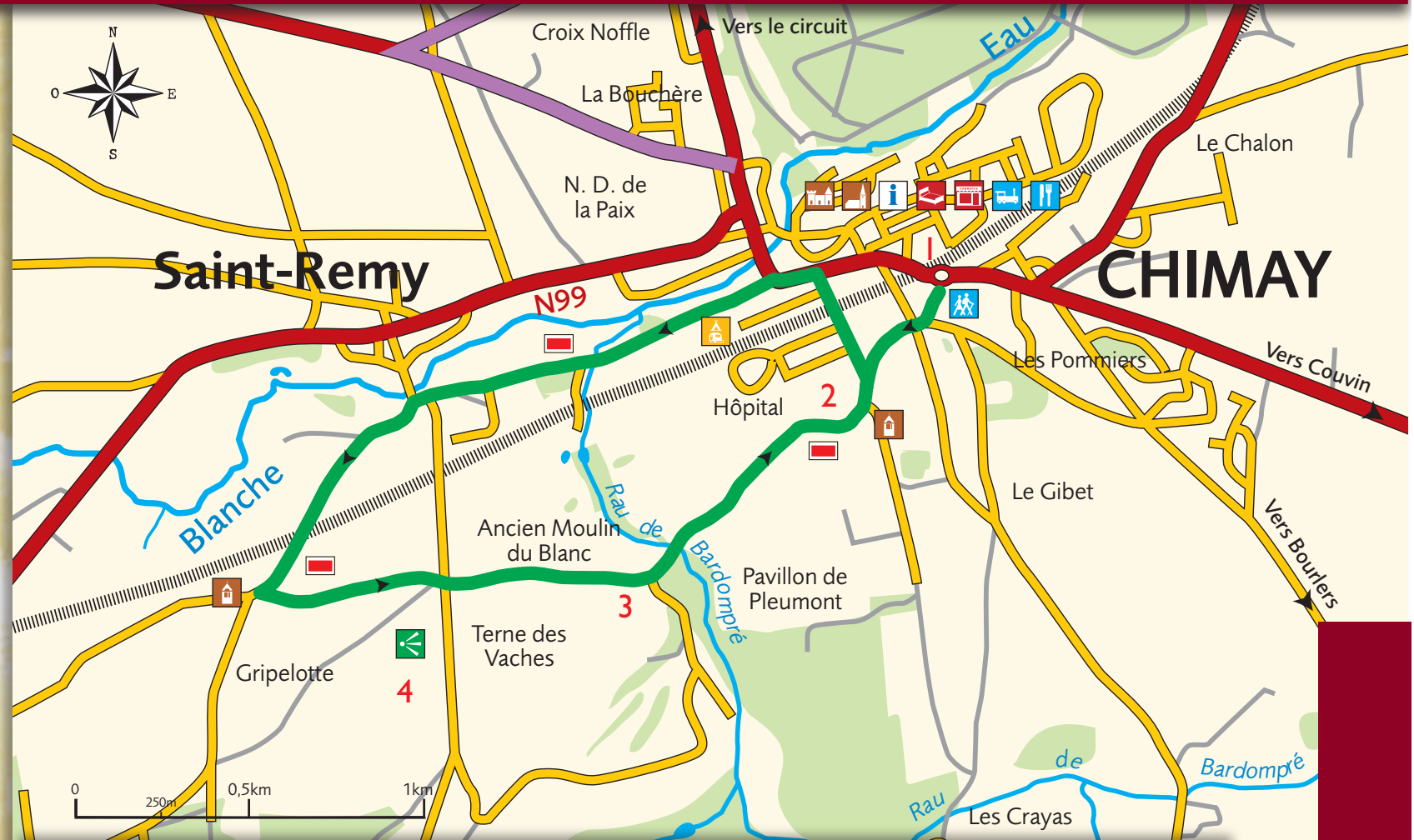
Merci de bien vouloir nous signaler toute anomalie.

En cas d'urgence : +32(0)60/21.98.84

Tout droit de reproduction réservé

Conception graphique - Cartographie :

V. Detaille (France) - Tél. 00 33 3 97 41 78



Pour tout renseignement sur les activités touristiques de la région, n'hésitez pas à prendre contact avec le Syndicat d'Initiative de Chimay - Tél : +32(0)60/21.18.46 ou la Maison du Tourisme de la Botte du Hainaut - Tél. +32(0)60/21.98.84.

Vous pouvez également visiter les sites Internet de la Maison du Tourisme de la Botte du Hainaut : www.botteduhainaut.com et de Chimay Promotion : www.chimaypromotion.com